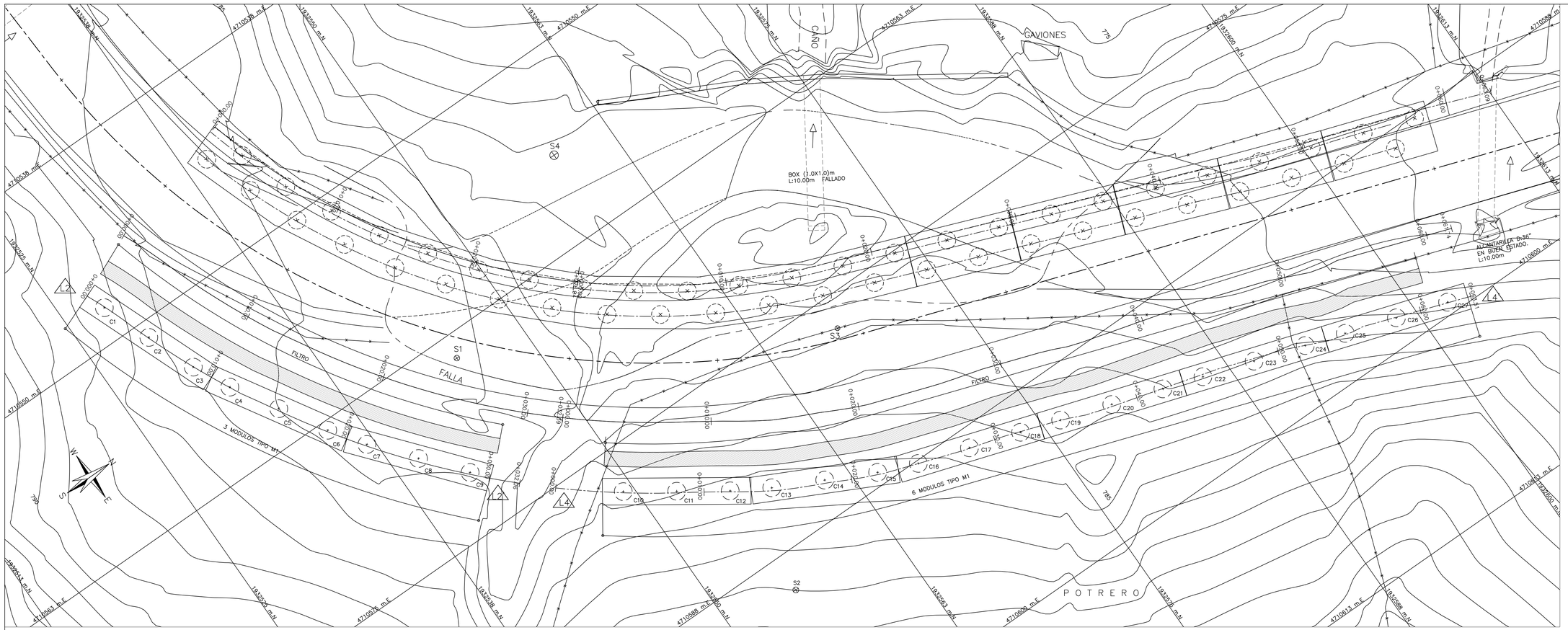

PLANTA LOCALIZACION GENERAL MURO

ESCALA 1:125

COORDENADAS CENTRO CAISSON

CAISSON	NORTE	ESTE
C1	1932527.731	4710547.739
C2	1932529.041	4710551.092
C3	1932530.350	4710554.446
C4	1932531.595	4710556.958
C5	1932533.466	4710560.034
C6	1932535.338	4710563.109
C7	1932536.951	4710565.404
C8	1932539.259	4710568.167
C9	1932541.567	4710570.930
C10	1932549.286	4710577.885
C11	1932552.252	4710579.925
C12	1932555.219	4710581.964
C13	1932557.632	4710583.398
C14	1932560.850	4710585.011
C15	1932564.068	4710586.625
C16	1932566.659	4710587.697
C17	1932570.083	4710588.809
C18	1932573.507	4710589.920
C19	1932576.185	4710590.788
C20	1932579.609	4710591.899
C21	1932583.034	4710593.010
C22	1932585.712	4710593.878
C23	1932589.136	4710594.989
C24	1932592.560	4710596.100
C25	1932595.238	4710596.968
C26	1932598.662	4710598.079
C27	1932602.086	4710599.190

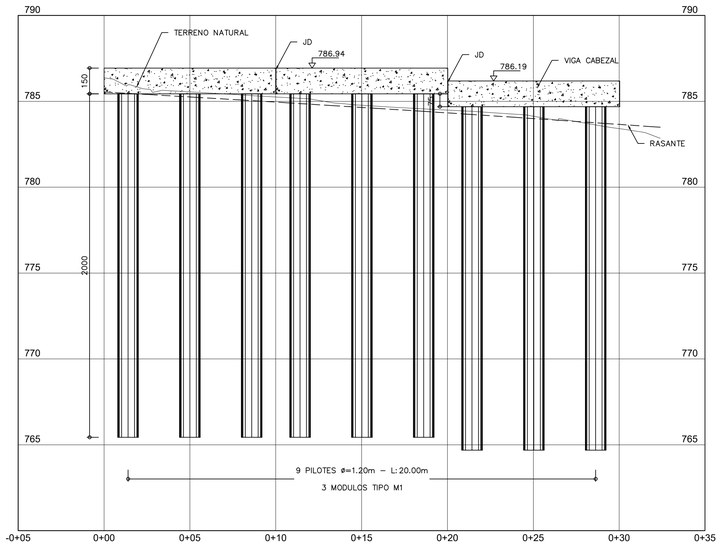

SECCION L2 – L2'

ESCALA 1:150

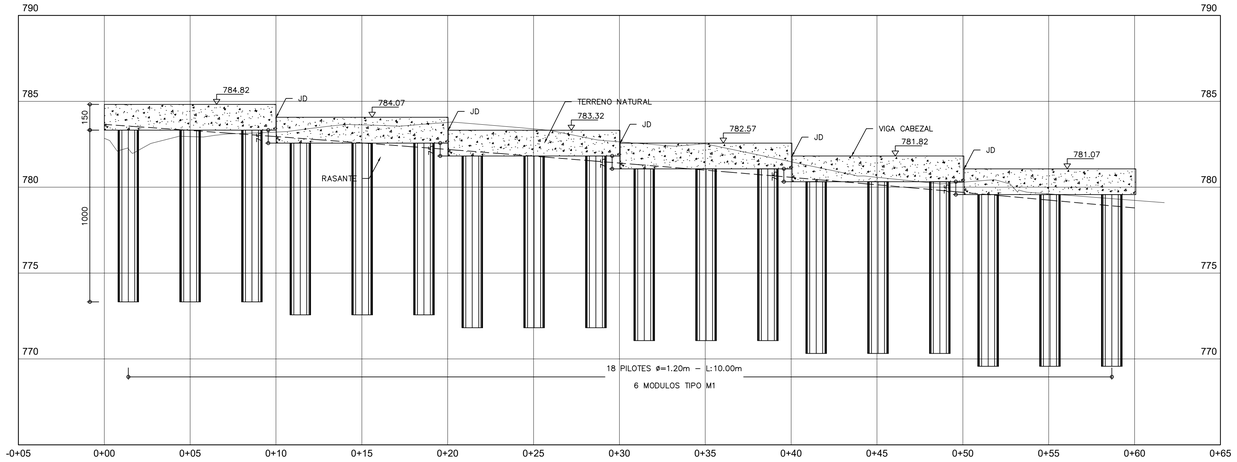

SECCION L4 – L4'

ESCALA 1:200

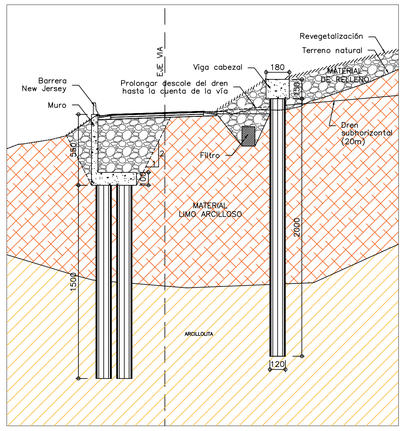

SECCIÓN TRANSVERSAL K29+770

ESCALA 1:200

INVIAS INSTITUTO NACIONAL DE VIAS	GOBERNACIÓN DEL TOLIMA	CONSORCIO VIAS Y EQUIPOS TOLIMA SUR 2023	OBJETO: CONTRATAR EL MEJORAMIENTO DE LA VÍA ATACO-PLANADAS EN EL DEPARTAMENTO DEL TOLIMA	DIRECTOR CONSTRUCTORA: ING. ORLANDO CAMARGO MAT. 05202-82306 ANT. / ESPECIALISTA CONSTRUCTORA: ING. JOSÉ MANUEL ÁLVAREZ LUGO GEOTECNISTA	DIRECTOR INTERVENTORIA: / ESPECIALISTA INTERVENTORIA:	MODIFICACIONES Y REVISIONES — FECHA / MODIFICACIÓN / NOMBRE ING. RESPONSABLE	TRAMO: K28+900	CONTIENE: PLANTA LOCALIZACION GENERAL MURO TIPO M1 SECCIONES	ESCALA: INDICADAS / ARCHIVO: 344_MU01_E01_V0.dwg	FECHA: MAYO de 2022 / PLANO: 1/1	REV. 0